





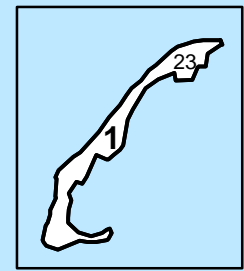
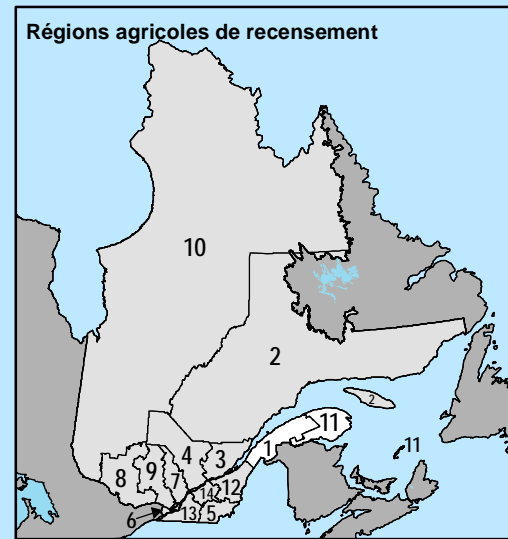
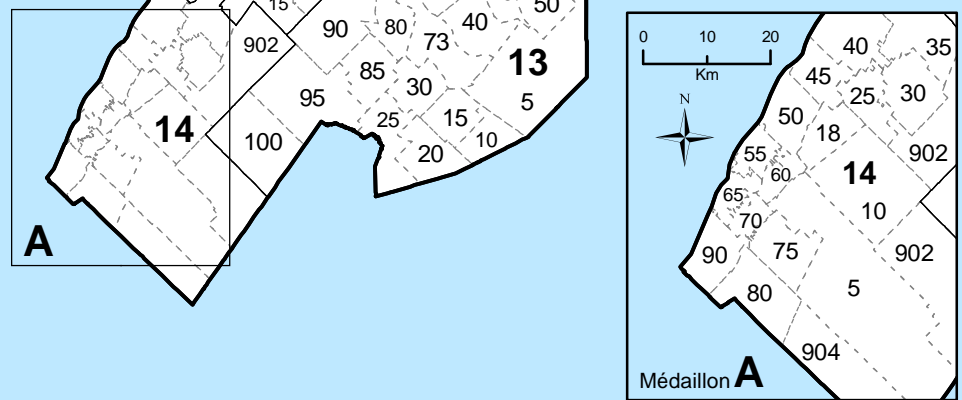
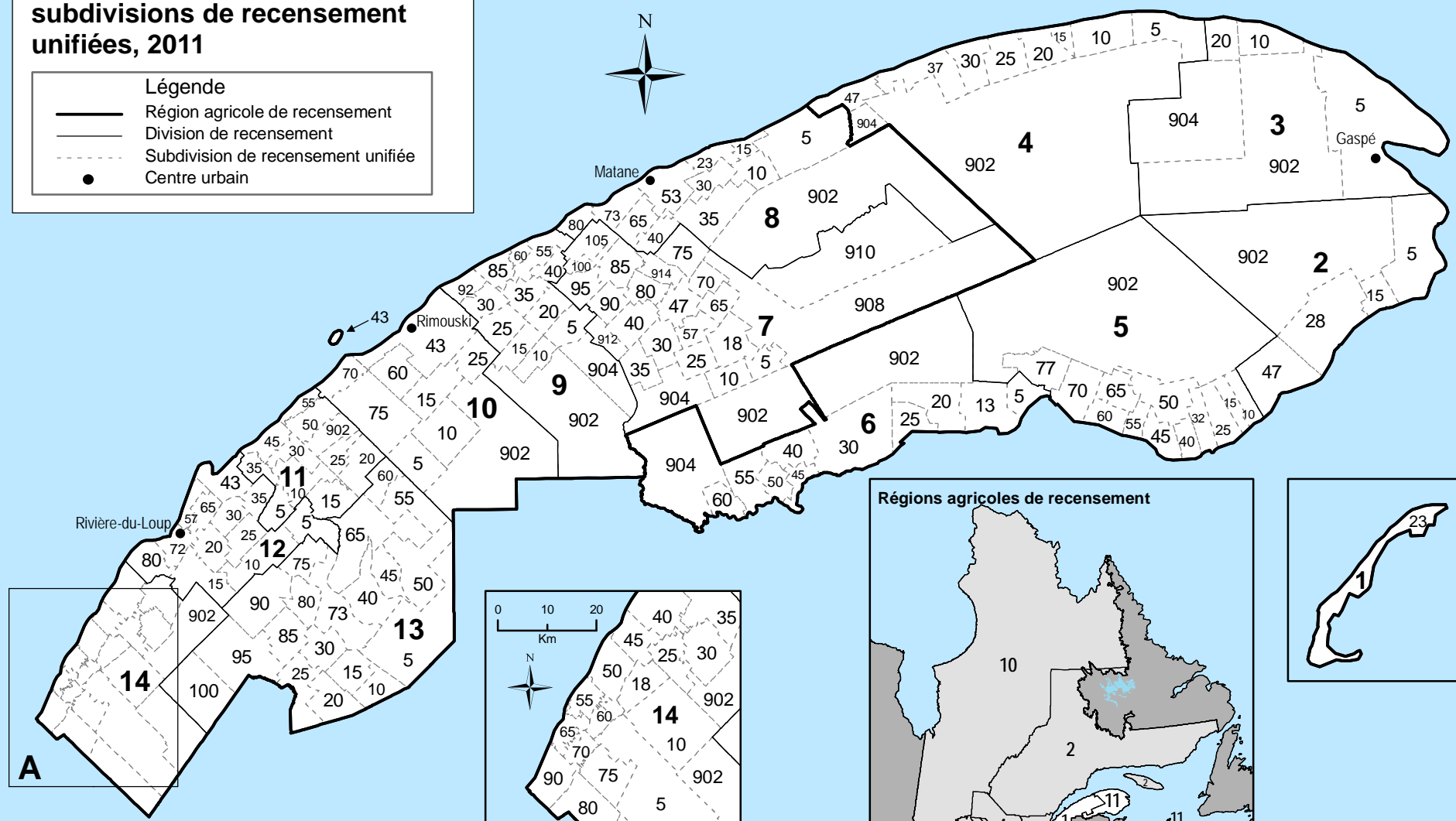
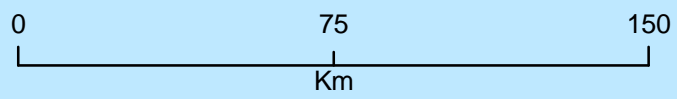
CARTE 2A

Québec

Divisions de recensement et subdivisions de recensement unifiées, 2011

Légende

-  Région agricole de recensement
-  Division de recensement
-  Subdivision de recensement unifiée
-  Centre urbain



<p>1 Les Îles-de-la-Madeleine 23 Les Îles-de-la-Madeleine</p> <p>2 Le Rocher-Percé* 5 Percé 15 Grande-Rivière 28 Chandler 47 Port-Daniel--Gascons 902 <i>Mont-Alexandre</i></p> <p>3 La Côte-de-Gaspé* 5 Gaspé 10 Cloridorme 20 Grande-Vallée 902 Rivière-Saint-Jean 904 <i>Collines-du-Basque</i></p> <p>4 La Haute-Gaspésie* 5 Sainte-Madeleine-de-la-Rivière-Madeleine 10 Saint-Maxime-du-Mont-Louis 15 <i>Mont-Saint-Pierre</i> 20 Rivière-à-Claude 25 Marsoui 30 La Martre 37 Sainte-Anne-des-Monts 47 Cap-Chat 902 Mont-Albert 904 Coulée-des-Adolphe</p>	<p>5 Bonaventure* 10 Shigawake 15 <i>Saint-Godefroi</i> 25 Hope 32 Paspébiac 40 New Carlisle 45 Bonaventure 50 Saint-Elzéar 55 Saint-Siméon 60 Caplan 65 Saint-Alphonse 70 New Richmond 77 Cascapédia--Saint-Jules 902 <i>Rivière-Bonaventure</i></p> <p>6 Avignon* 5 Maria 13 Carleton-sur-Mer 20 Nouvelle 25 Escuminac 30 Pointe-à-la-Croix 40 Saint-André-de-Restigouche 45 <i>Matapédia</i> 50 Saint-Alexis-de-Matapédia 55 Saint-François-d'Assise 60 L'Ascension-de-Patapédia 902 <i>Rivière-Nouvelle</i> 904 <i>Ruisseau-Ferguson</i></p>	<p>7 La Matapédia* 5 Sainte-Marguerite-Marie 10 Sainte-Florence 18 Causapscal 25 Albertville 30 Saint-Léon-le-Grand 35 <i>Saint-Zénon-du-Lac-Humqui</i> 40 Sainte-Irène 47 Amqui 57 Lac-au-Saumon 65 <i>Saint-Alexandre-des-Lacs</i> 70 Saint-Tharcisus 75 Saint-Vianney 80 Val-Brillant 85 Sayabec 90 Saint-Cléophas 95 Saint-Moïse 100 Saint-Noël 105 Saint-Damase 902 <i>Routhierville</i> 904 Rivière-Vaseuse 908 Lac-Casault 910 <i>Ruisseau-des-Mineurs</i> 912 <i>Lac-Alfred</i> 914 Lac-Matapédia</p> <p>8 Matane* 5 Les Méchins 10 <i>Saint-Jean-de-Cherbourg</i> 15 <i>Grosses-Roches</i> 23 Sainte-Félicité 30 <i>Saint-Adelme</i> 35 Saint-René-de-Matane 40 Sainte-Paule 53 Matane 65 Saint-Léandre 73 Saint-Ulric 80 Baie-des-Sables 902 <i>Rivière-Bonjour</i></p>	<p>9 La Mitis* 5 La Rédemption 10 <i>Saint-Charles-Garnier</i> 15 <i>Les Hauteurs</i> 20 Sainte-Jeanne-d'Arc 25 Saint-Gabriel-de-Rimouski 30 Saint-Donat 35 Sainte-Angèle-de-Mérici 40 Padoue 55 Saint-Octave-de-Métis 60 Grand-Métis 85 Sainte-Flavie 92 Sainte-Luce 902 Lac-des-Eaux-Mortes 904 <i>Lac-à-la-Croix</i></p> <p>10 Rimouski-Neigette* 5 Esprit-Saint 10 La Trinité-des-Monts 15 Saint-Narcisse-de-Rimouski 25 Saint-Marcellin 43 Rimouski 60 Saint-Valérien 70 Saint-Fabien 75 Saint-Eugène-de-Ladrière 902 Lac-Huron</p>
---	--	---	--

* Afin de respecter la confidentialité des données, les données relatives à certaines ou à toutes les régions géographiques de cette division de recensement ont été combinées avec une autre subdivision de recensement unifiée ou division de recensement. Pour plus de renseignements, consultez la page « Régions géographiques combinées » accessible à partir de la page « Cartes de référence ».

Toutes les subdivisions de recensement unifiées qui n'avaient pas de fermes en 2011 sont indiquées en italiques.

11 Les Basques*

5	Saint-Clément
10	Saint-Jean-de-Dieu
15	Sainte-Rita
20	Saint-Guy
25	<i>Saint-Médard</i>
30	Sainte-Françoise
35	Saint-Éloi
45	Notre-Dame-des-Neiges
50	Saint-Mathieu-de-Rioux
55	Saint-Simon
902	Lac-Boisbouscache

12 Rivière-du-Loup*

5	Saint-Cyprien
10	Saint-Hubert- de-Rivière-du-Loup
15	Saint-Antonin
20	Saint-Modeste
25	Saint-François-Xavier- de-Viger
30	Saint-Épiphane
35	Saint-Paul-de-la-Croix
43	L'Isle-Verte
57	Cacouna
65	Saint-Arsène
72	Rivière-du-Loup
80	Notre-Dame-du-Portage

13 Témiscouata*

5	Dégelis
10	Saint-Jean-de-la-Lande
15	<i>Packington</i>
20	Saint-Marc-du-Lac-Long
25	Rivière-Bleue
30	Saint-Eusèbe
40	Saint-Juste-du-Lac
45	Auclair
50	Lejeune
55	Biencourt
60	Lac-des-Aigles
65	Saint-Michel-du-Squatec
73	Témiscouata-sur-le-Lac
75	Saint-Pierre-de-Lamy
80	Saint-Louis-du-Ha! Ha!
85	Saint-Elzéar- de-Témiscouata
90	Saint-Honoré- de-Témiscouata
95	Pohénégamook
100	Saint-Athanase

14 Kamouraska*

5	Mont-Carmel
10	Saint-Bruno-de-Kamouraska
18	Saint-Pascal
25	<i>Sainte-Hélène</i>
30	<i>Saint-Joseph- de-Kamouraska</i>
35	Saint-Alexandre- de-Kamouraska
40	Saint-André
45	Saint-Germain
50	Kamouraska
55	Saint-Denis
60	Saint-Philippe-de-Néri
65	Rivière-Ouelle
70	Saint-Pacôme
75	Saint-Gabriel-Lalemant
80	Saint-Onésime-d'Ixworth
90	Sainte-Anne-de-la-Pocatière
902	Picard
904	<i>Petit-Lac-Sainte-Anne</i>

* Afin de respecter la confidentialité des données, les données relatives à certaines ou à toutes les régions géographiques de cette division de recensement ont été combinées avec une autre subdivision de recensement unifiée ou division de recensement. Pour plus de renseignements, consultez la page « Régions géographiques combinées » accessible à partir de la page « Cartes de référence ».

Toutes les subdivisions de recensement unifiées qui n'avaient pas de fermes en 2011 sont indiquées en italiques.