



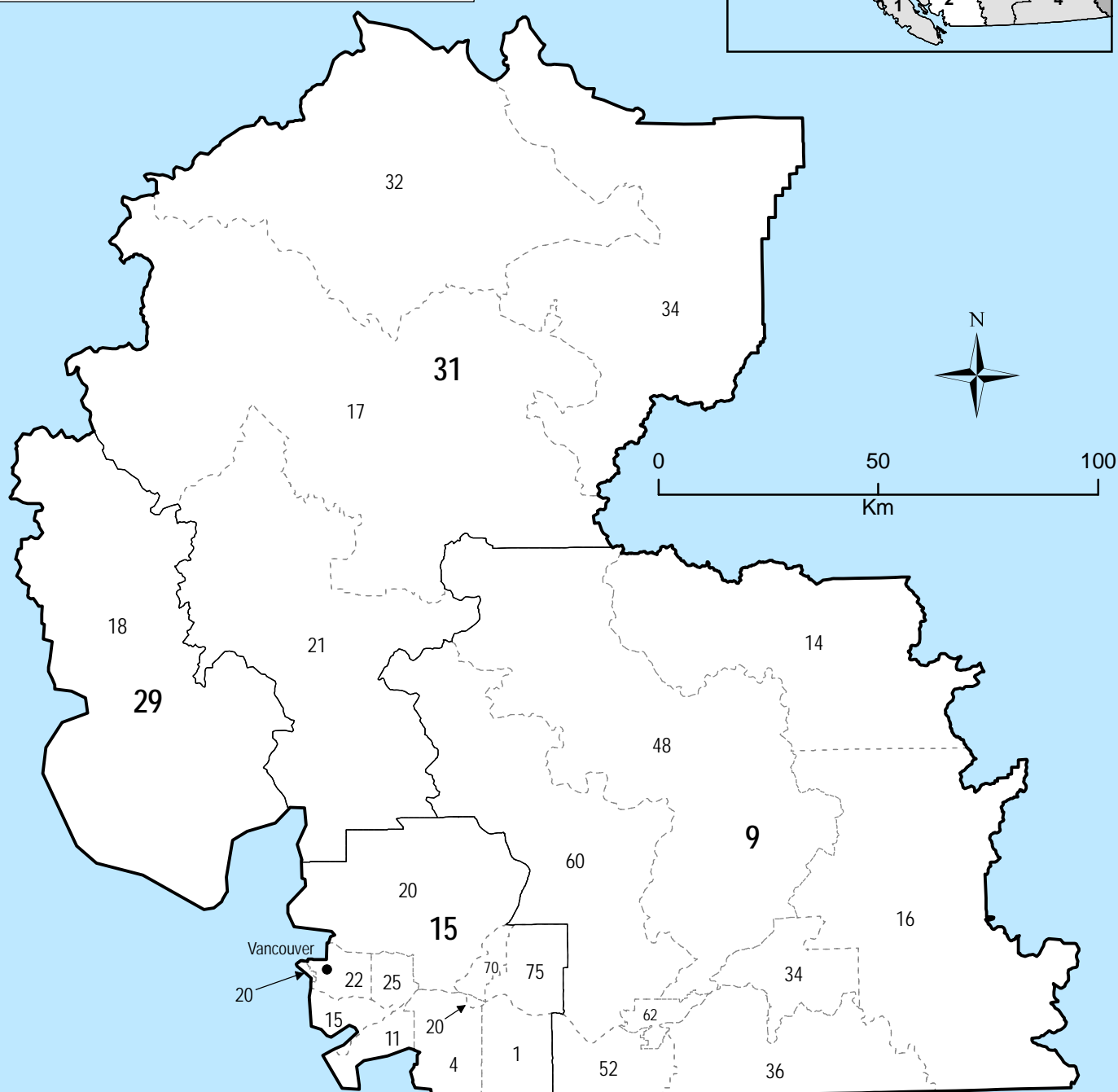
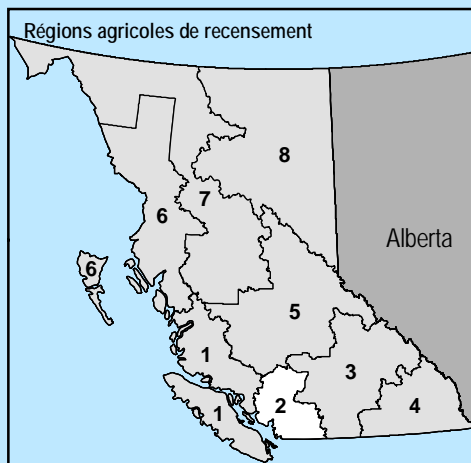


CARTE 2B

Colombie-Britannique Divisions de recensement et subdivisions de recensement unifiées, 2011

Légende	
	Région agricole de recensement
	Division de recensement
	Subdivision de recensement unifiée
	Centre urbain



Divisions de recensement et subdivisions de recensement unifiées, 2011

9 Fraser Valley*

- 14 Fraser Valley A
- 16 Fraser Valley B
- 34 Fraser Valley D
- 36 Fraser Valley E
- 48 Fraser Valley C
- 52 Abbotsford
- 60 Fraser Valley F
- 62 Fraser Valley G

15 Greater Vancouver

- 1 Langley
- 4 Surrey
- 11 Delta
- 15 Richmond
- 20 Greater Vancouver A
- 22 Vancouver
- 25 Burnaby
- 70 Pitt Meadows
- 75 Maple Ridge

29 Sunshine Coast

- 18 Sunshine Coast A

31 Squamish-Lillooet*

- 17 Squamish-Lillooet C
- 21 Squamish-Lillooet D
- 32 Squamish-Lillooet A
- 34 Squamish-Lillooet B

* Afin de respecter la confidentialité des données, les données relatives à certaines ou à toutes les régions géographiques de cette division de recensement ont été combinées avec une autre subdivision de recensement unifiée ou division de recensement. Pour plus de renseignements, consultez la page « Régions géographiques combinées » accessible à partir de la page « Cartes de référence ».

Toutes les subdivisions de recensement unifiées qui n'avaient pas de fermes en 2011 sont indiquées en italiques.