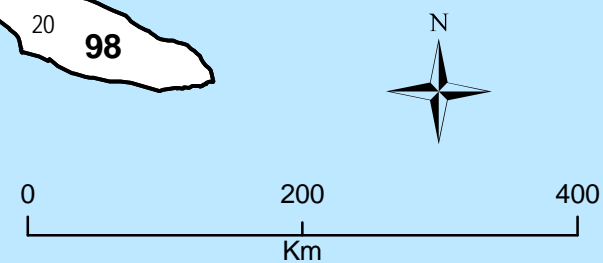
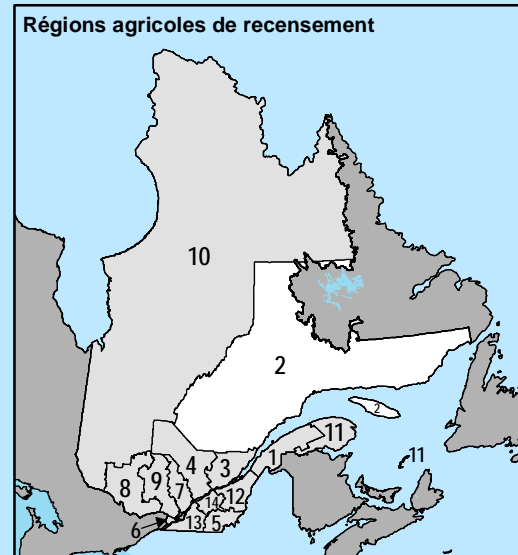
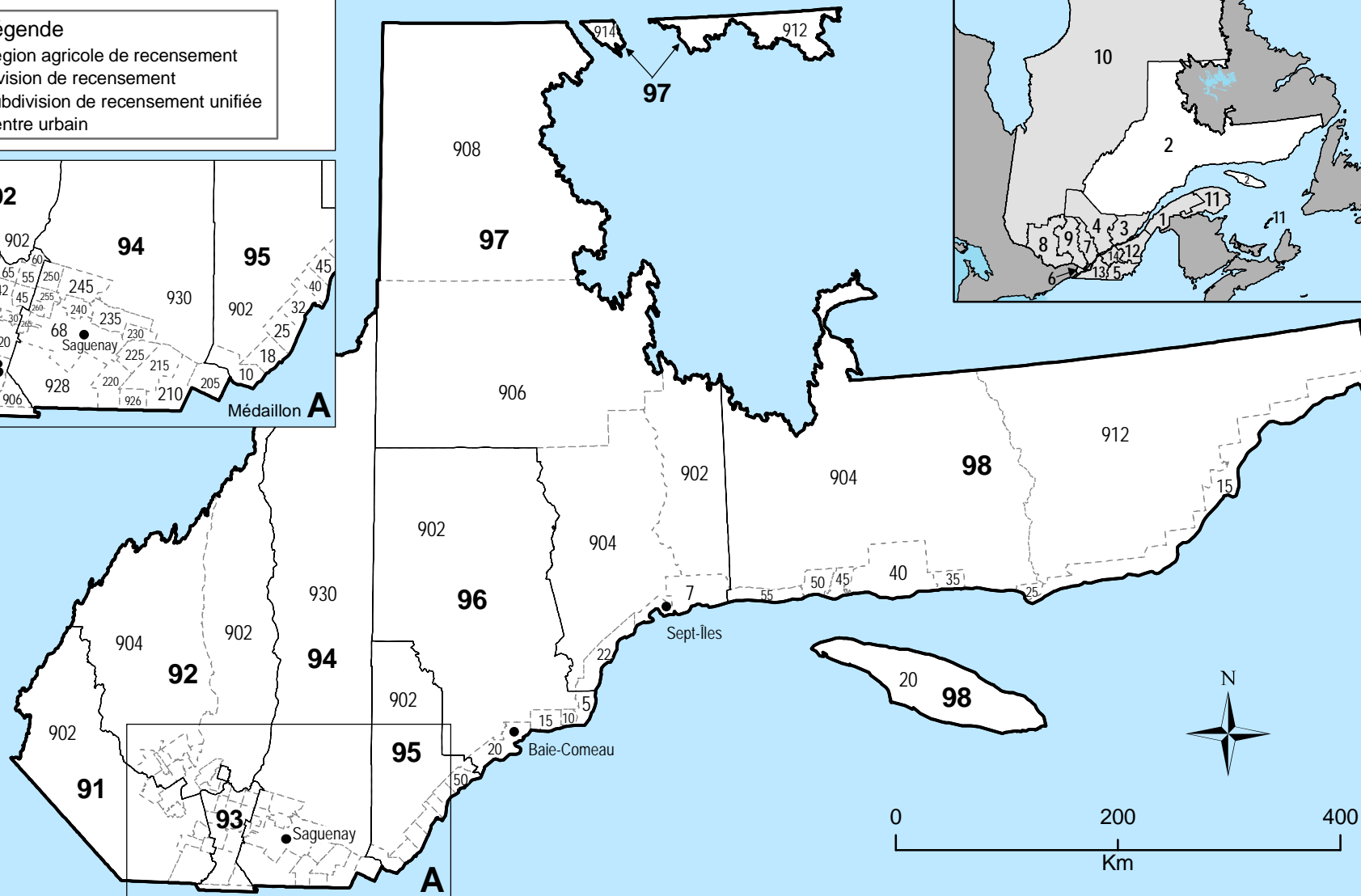
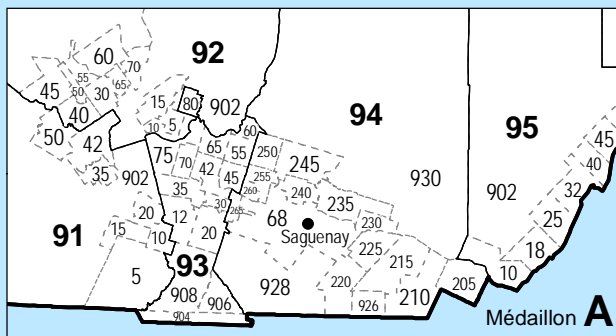


CARTE 2B

Québec Divisions de recensement et subdivisions de recensement unifiées, 2011

- Légende**
- Région agricole de recensement
 - Division de recensement
 - - - Subdivision de recensement unifiée
 - Centre urbain



Divisions de recensement et subdivisions de recensement unifiées, 2011

91 Le Domaine-du-Roy*

5	Lac-Bouchette
10	Saint-André- du-Lac-Saint-Jean
15	Saint-François-de-Sales
20	Chambord
35	Saint-Prime
42	Saint-Félicien
50	La Doré
902	Lac-Ashuapmushuan

92 Maria-Chapdelaine*

5	Saint-Augustin
10	Péribonka
15	Sainte-Jeanne-d'Arc
30	Albanel
40	Normandin
45	Saint-Thomas-Didyme
50	Saint-Edmond-les-Plaines
55	Girardville
60	Notre-Dame-de-Lorette
65	Saint-Eugène-d'Argentenay
70	Saint-Stanislas
902	Passes-Dangereuses
904	<i>Rivière-Mistassini</i>

93 Lac-Saint-Jean-Est*

12	Métabetchouan-- Lac-à-la-Croix
20	Hébertville
30	Saint-Bruno
35	Saint-Gédéon
42	Alma
45	Saint-Nazaire
55	Labrecque
60	Lamarche
65	L'Ascension- de-Notre-Seigneur
70	Saint-Henri-de-Taillon
75	Sainte-Monique
80	Saint-Ludger-de-Milot
904	<i>Lac-Moncouche</i>
906	<i>Lac-Achouakan</i>
908	<i>Belle-Rivière</i>

94 Le Saguenay-et-son-Fjord*

68	Saguenay
205	Petit-Saguenay
210	L'Anse-Saint-Jean
215	Rivière-Éternité
220	Ferland-et-Boilleau
225	Saint-Félix-d'Otis
230	Sainte-Rose-du-Nord
235	Saint-Fulgence
240	Saint-Honoré
245	Saint-David-de-Falardeau
250	Bégin
255	Saint-Ambroise
260	Saint-Charles-de-Bourget
265	Larouche
926	<i>Lalemant</i>
928	<i>Lac-Ministuk</i>
930	<i>Mont-Valin</i>

95 La Haute-Côte-Nord*

10	Sacré-Coeur
18	Les Bergeronnes
25	Les Escoumins
32	Longue-Rive
40	Portneuf-sur-Mer
45	<i>Forestville</i>
50	Colombier
902	<i>Lac-au-Brochet</i>

96 Manicouagan*

5	Baie-Trinité
10	<i>Godbout</i>
15	<i>Franquelin</i>
20	Baie-Comeau
902	<i>Rivière-aux-Outardes</i>

97 Sept-Rivières - Caniapiscau*

7	Sept-Îles
22	Port-Cartier
902	<i>Rivière-Nipissis</i>
904	<i>Lac-Walker</i>
906	Rivière-Mouchalagane
908	<i>Caniapiscau</i>
912	<i>Lac-Juillet</i>
914	<i>Lac-Vacher</i>

98 Minganie - Le-Golfe-du-Saint-Laurent*

15	<i>Côte-Nord-du-Golfe- du-Saint-Laurent</i>
20	<i>L'Île-d'Anticosti</i>
25	<i>Natashquan</i>
35	<i>Baie-Johan-Beetz</i>
40	<i>Havre-Saint-Pierre</i>
45	Longue-Pointe-de-Mingan
50	<i>Rivière-Saint-Jean</i>
55	<i>Rivière-au-Tonnerre</i>
904	<i>Lac Jérôme</i>
912	<i>Petit-Méticana</i>

* Afin de respecter la confidentialité des données, les données relatives à certaines ou à toutes les régions géographiques de cette division de recensement ont été combinées avec une autre subdivision de recensement unifiée ou division de recensement. Pour plus de renseignements, consultez la page « Régions géographiques combinées » accessible à partir de la page « Cartes de référence ».

Toutes les subdivisions de recensement unifiées qui n'avaient pas de fermes en 2011 sont indiquées en italiques.