



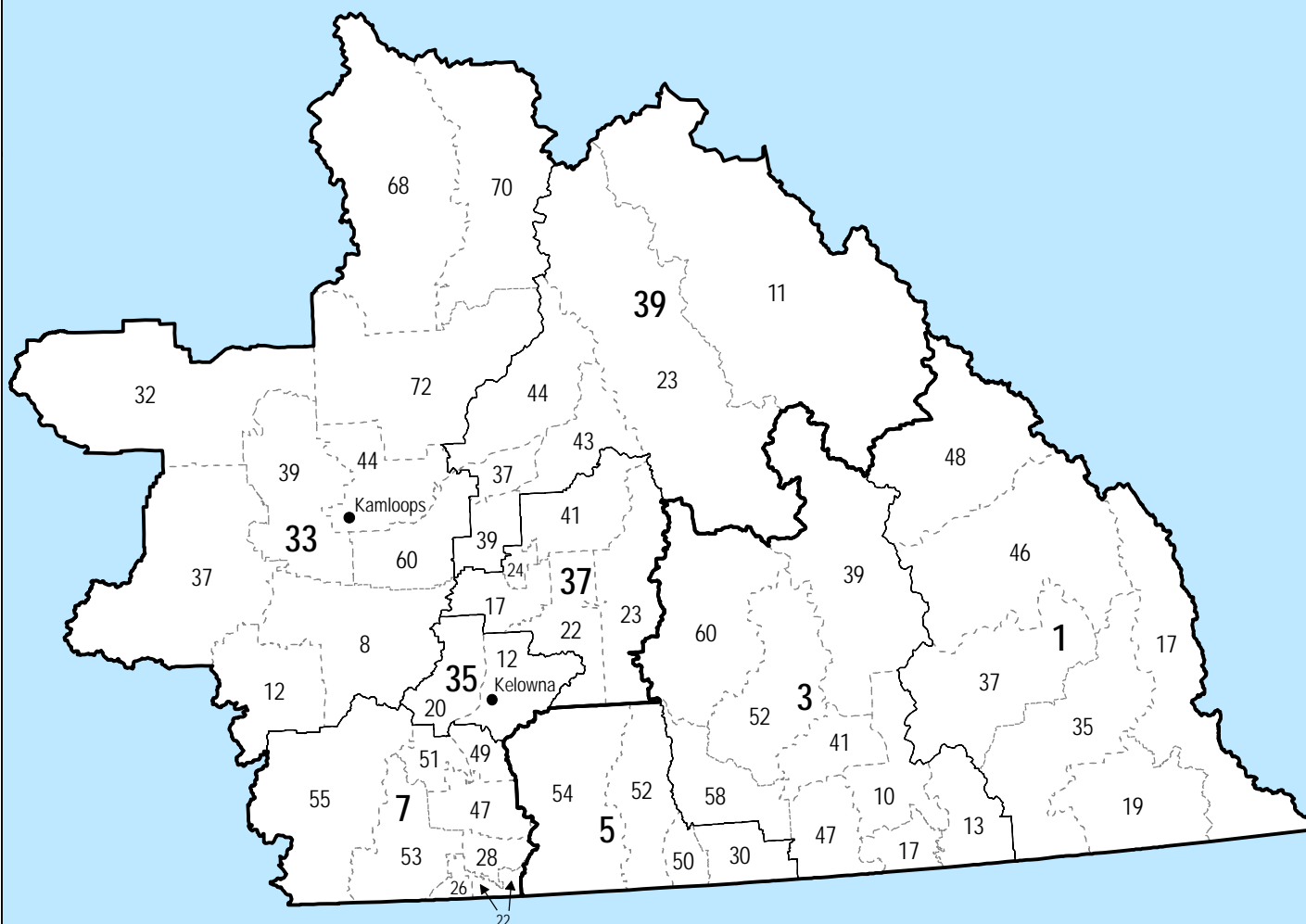
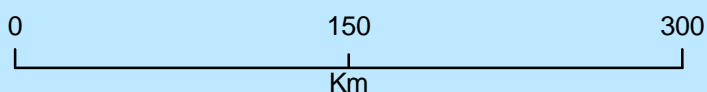
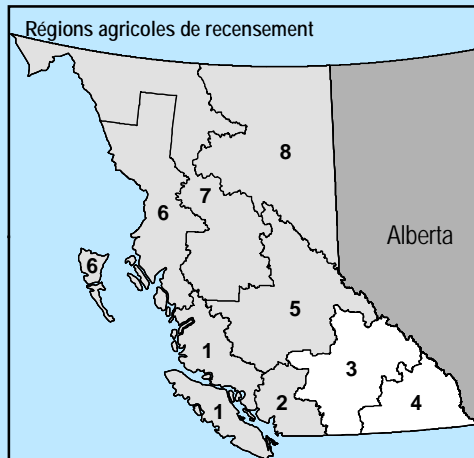


CARTE 2C

Colombie-Britannique Divisions de recensement et subdivisions de recensement unifiées, 2011

Légende	
	Région agricole de recensement
	Division de recensement
	Subdivision de recensement unifiée
	Centre urbain



Divisions de recensement et subdivisions de recensement unifiées, 2011

1 East Kootenay

- 17 East Kootenay A
- 19 East Kootenay B
- 35 East Kootenay C
- 37 East Kootenay E
- 46 East Kootenay F
- 48 East Kootenay G

3 Central Kootenay

- 10 Central Kootenay A
- 13 Central Kootenay B
- 17 Central Kootenay C
- 39 Central Kootenay D
- 41 Central Kootenay E
- 47 Central Kootenay G
- 52 Central Kootenay H
- 58 Central Kootenay J
- 60 Central Kootenay K

5 Kootenay Boundary*

- 30 Kootenay Boundary B
- 50 Kootenay Boundary C
- 52 Kootenay Boundary D
- 54 Kootenay Boundary E

7 Okanagan-Similkameen

- 22 Okanagan-Similkameen A
- 26 Okanagan-Similkameen B
- 28 Okanagan-Similkameen C
- 47 Okanagan-Similkameen D
- 49 Okanagan-Similkameen E
- 51 Okanagan-Similkameen F
- 53 Okanagan-Similkameen G
- 55 Okanagan-Similkameen H

33 Thompson-Nicola

- 8 Thompson-Nicola M
- 12 Thompson-Nicola N
- 32 Thompson-Nicola E (Bonaparte Plateau)
- 37 Thompson-Nicola I (Blue Sky Country)
- 39 Thompson-Nicola J (Copper Desert Country)
- 44 Thompson-Nicola P (Rivers and the Peaks)
- 60 Thompson-Nicola L
- 68 Thompson-Nicola A (Wells Gray Country)
- 70 *Thompson-Nicola B (Thompson Headwaters)*
- 72 Thompson-Nicola O (Lower North Thompson)

35 Central Okanagan

- 12 Central Okanagan
- 20 Central Okanagan J

37 North Okanagan

- 17 North Okanagan B
- 22 North Okanagan D
- 23 North Okanagan E
- 24 Spallumcheen
- 41 North Okanagan F

39 Columbia-Shuswap*

- 11 Columbia-Shuswap A
- 23 Columbia-Shuswap B
- 37 Columbia-Shuswap C
- 39 Columbia-Shuswap D
- 43 Columbia-Shuswap E
- 44 Columbia-Shuswap F

* Afin de respecter la confidentialité des données, les données relatives à certaines ou à toutes les régions géographiques de cette division de recensement ont été combinées avec une autre subdivision de recensement unifiée ou division de recensement. Pour plus de renseignements, consultez la page « Régions géographiques combinées » accessible à partir de la page « Cartes de référence ».