





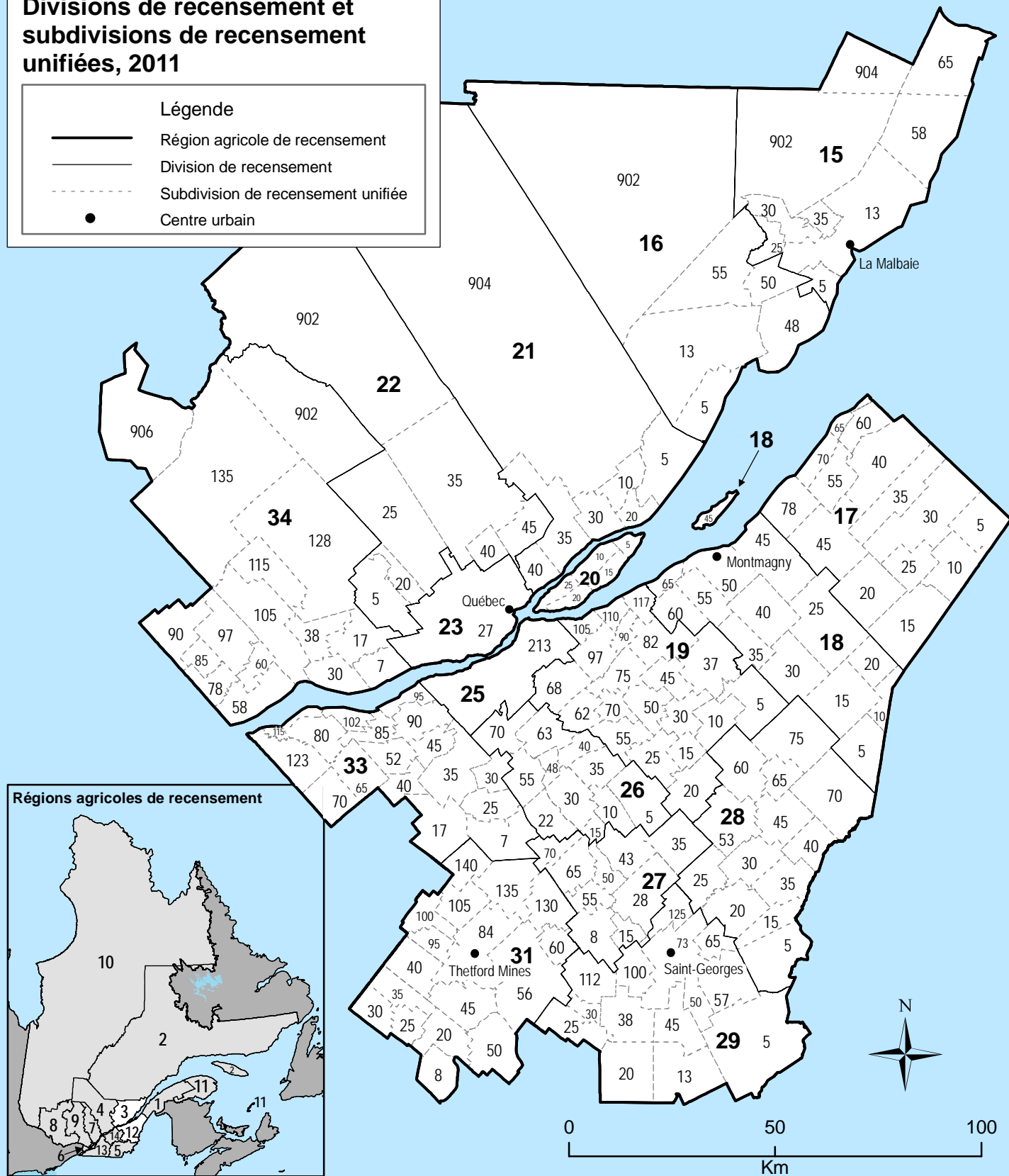
CARTE 2C

Québec

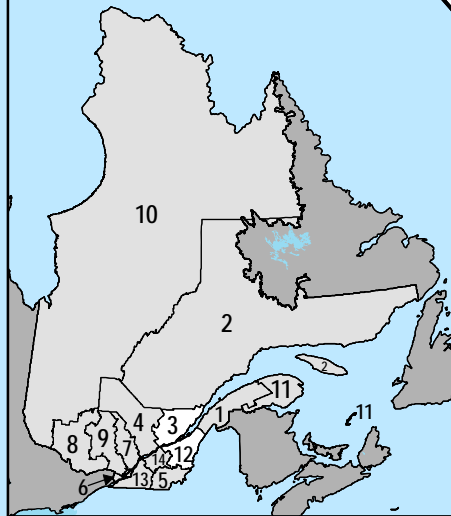
Divisions de recensement et subdivisions de recensement unifiées, 2011

Légende

-  Région agricole de recensement
-  Division de recensement
-  Subdivision de recensement unifiée
-  Centre urbain



Régions agricoles de recensement



Source : Recensement de l'agriculture de 2011, Division de l'agriculture, Statistique Canada

Carte créée par Télédétection et analyse géospatiale, Division de l'agriculture, Statistique Canada, 2012

15 Charlevoix-Est*

- 5 Saint-Irénée
- 13 La Malbaie
- 25 Notre-Dame-des-Monts
- 30 Saint-Aimé-des-Lacs
- 35 Clermont
- 58 Saint-Siméon
- 65 Baie-Sainte-Catherine
- 902 *Mont-Élie*
- 904 *Sagard*

16 Charlevoix*

- 5 Petite-Rivière-Saint-François
- 13 Baie-Saint-Paul
- 48 Les Éboulements
- 50 Saint-Hilarion
- 55 Saint-Urbain
- 902 Lac-Pikauba

17 L'Islet*

- 5 Saint-Omer
- 10 Saint-Pamphile
- 15 Saint-Adalbert
- 20 Saint-Marcel
- 25 Sainte-Félicité
- 30 Sainte-Perpétue
- 35 Tourville
- 40 Saint-Damase-de-l'Islet
- 45 Saint-Cyrille-de-Lessard
- 55 Saint-Aubert
- 60 Sainte-Louise
- 65 Saint-Roch-des-Aulnaies
- 70 Saint-Jean-Port-Joli
- 78 L'Islet

18 Montmagny*

- 5 Saint-Just-de-Bretenières
- 10 Lac-Frontière
- 15 Saint-Fabien-de-Panet
- 20 Sainte-Lucie-de-Beauregard
- 25 Sainte-Apolline-de-Patton
- 30 Saint-Paul-de-Montminy
- 35 Sainte-Euphémie-sur-Rivière-du-Sud
- 40 Notre-Dame-du-Rosaire
- 45 Cap-Saint-Ignace
- 50 Montmagny
- 55 Saint-Pierre-de-la-Rivière-du-Sud
- 60 Saint-François-de-la-Rivière-du-Sud
- 65 Berthier-sur-Mer

19 Bellechasse*

- 5 Saint-Philémon
- 10 Notre-Dame-Auxiliatrice-de-Buckland
- 15 Saint-Nazaire-de-Dorchester
- 20 Saint-Léon-de-Standon
- 25 Saint-Malachie
- 30 Saint-Damien-de-Buckland
- 37 Armagh
- 45 Saint-Nérée
- 50 Saint-Lazare-de-Bellechasse
- 55 Sainte-Claire
- 62 Saint-Anselme
- 68 Saint-Henri
- 70 Honfleur
- 75 Saint-Gervais
- 82 Saint-Raphaël
- 90 *La Durantaye*
- 97 Saint-Charles-de-Bellechasse
- 105 Beaumont
- 110 Saint-Michel-de-Bellechasse
- 117 Saint-Vallier

20 L'Île-d'Orléans

- 5 Saint-François-de-l'Île-d'Orléans
- 10 Sainte-Famille
- 15 Saint-Jean-de-l'Île-d'Orléans
- 20 Saint-Laurent-de-l'Île-d'Orléans
- 25 Saint-Pierre-de-l'Île-d'Orléans

21 La Côte-de-Beaupré*

- 5 Saint-Tite-des-Caps
- 10 Saint-Ferréol-les-Neiges
- 20 Saint-Joachim
- 30 Sainte-Anne-de-Beaupré
- 35 Château-Richer
- 40 L'Ange-Gardien
- 904 Lac-Jacques-Cartier

22 La Jacques-Cartier*

- 5 Sainte-Catherine-de-la-Jacques-Cartier
- 20 Shannon
- 25 Saint-Gabriel-de-Valcartier
- 35 Stoneham-et-Tewkesbury
- 40 Lac-Beauport
- 45 Sainte-Brigitte-de-Laval
- 902 *Lac-Croche*

23 Québec

- 27 Québec

25 Lévis

- 213 Lévis

26 La Nouvelle-Beauce*

- 5 Frampton
- 10 Saints-Anges
- 15 Vallée-Jonction
- 22 Saint-Elzéar
- 30 Sainte-Marie
- 35 Sainte-Marguerite
- 40 Sainte-Hénédine
- 48 Scott
- 55 Saint-Bernard
- 63 Saint-Isidore
- 70 Saint-Lambert-de-Lauzon

27 Robert-Cliche

- 8 Saint-Victor
- 15 Saint-Alfred
- 28 Beauceville
- 35 Saint-Odilon-de-Cranbourne
- 43 Saint-Joseph-de-Beauce
- 50 Saint-Joseph-des-Érables
- 55 Saint-Jules
- 65 Saint-Frédéric
- 70 Saint-Séverin

28 Les Etchemins*

- 5 Saint-Zacharie
- 15 Sainte-Aurélie
- 20 Saint-Prosper
- 25 Saint-Benjamin
- 30 Sainte-Rose-de-Watford
- 35 Saint-Louis-de-Gonzague
- 40 *Saint-Cyprien*
- 45 Sainte-Justine
- 53 Lac-Etchemin
- 60 Saint-Luc-de-Bellechasse
- 65 Sainte-Sabine
- 70 Saint-Camille-de-Lellis
- 75 Saint-Magloire

* Afin de respecter la confidentialité des données, les données relatives à certaines ou à toutes les régions géographiques de cette division de recensement ont été combinées avec une autre subdivision de recensement unifiée ou division de recensement. Pour plus de renseignements, consultez la page « Régions géographiques combinées » accessible à partir de la page « Cartes de référence ».

Toutes les subdivisions de recensement unifiées qui n'avaient pas de fermes en 2011 sont indiquées en italiques.

29 Beauce-Sartigan*

- 5 Saint-Théophile
- 13 Saint-Gédéon-de-Beauce
- 20 Saint-Hilaire-de-Dorset
- 25 Saint-Évariste-de-Forsyth
- 30 La Guadeloupe
- 38 Saint-Honoré-de-Shenley
- 45 Saint-Martin
- 50 Saint-René
- 57 Saint-Côme--Linière
- 65 Saint-Philibert
- 73 Saint-Georges
- 100 Saint-Benoît-Labre
- 112 Saint-Éphrem-de-Beauce
- 125 Saint-Simon-les-Mines

31 Les Appalaches*

- 8 Beaulac-Garthby
- 20 Disraeli
- 25 Saint-Jacques-le-Majeur-de-Wolfestown
- 30 Saint-Fortunat
- 35 Saint-Julien
- 40 Irlande
- 45 Saint-Joseph-de-Coleraine
- 50 Sainte-Praxède
- 56 Adstock
- 60 Sainte-Clotilde-de-Beauce
- 84 Thetford Mines
- 95 Saint-Adrien-d'Irlande
- 100 Saint-Jean-de-Brébeuf
- 105 Kinnear's Mills
- 130 Sacré-Coeur-de-Jésus
- 135 Saint-Pierre-de-Broughton
- 140 Saint-Jacques-de-Leeds

33 Lotbinière*

- 7 Saint-Sylvestre
- 17 Sainte-Agathe-de-Lotbinière
- 25 Saint-Patrice-de-Beaurivage
- 30 Saint-Narcisse-de-Beaurivage
- 35 Saint-Gilles
- 40 Dosquet
- 45 Saint-Agapit
- 52 Saint-Flavien
- 65 Saint-Janvier-de-Joly
- 70 Val-Alain
- 80 Saint-Édouard-de-Lotbinière
- 85 Notre-Dame-du-Sacré-Coeur-d'Issoudun
- 90 Saint-Apollinaire
- 95 Saint-Antoine-de-Tilly
- 102 Sainte-Croix
- 115 Lotbinière
- 123 Leclercville

34 Portneuf*

- 7 Neuville
- 17 Pont-Rouge
- 30 Cap-Santé
- 38 Saint-Basile
- 58 Deschambault-Grondines
- 60 Saint-Gilbert
- 78 Saint-Casimir
- 85 Saint-Thuribe
- 90 Saint-Ubalde
- 97 Saint-Alban
- 105 Sainte-Christine-d'Auvergne
- 115 Saint-Léonard-de-Portneuf
- 128 Saint-Raymond
- 135 Rivière-à-Pierre
- 902 *Lac-Blanc*
- 906 *Lac-Lapeyrère*

* Afin de respecter la confidentialité des données, les données relatives à certaines ou à toutes les régions géographiques de cette division de recensement ont été combinées avec une autre subdivision de recensement unifiée ou division de recensement. Pour plus de renseignements, consultez la page « Régions géographiques combinées » accessible à partir de la page « Cartes de référence ».

Toutes les subdivisions de recensement unifiées qui n'avaient pas de fermes en 2011 sont indiquées en italiques.