





# CARTE 2F

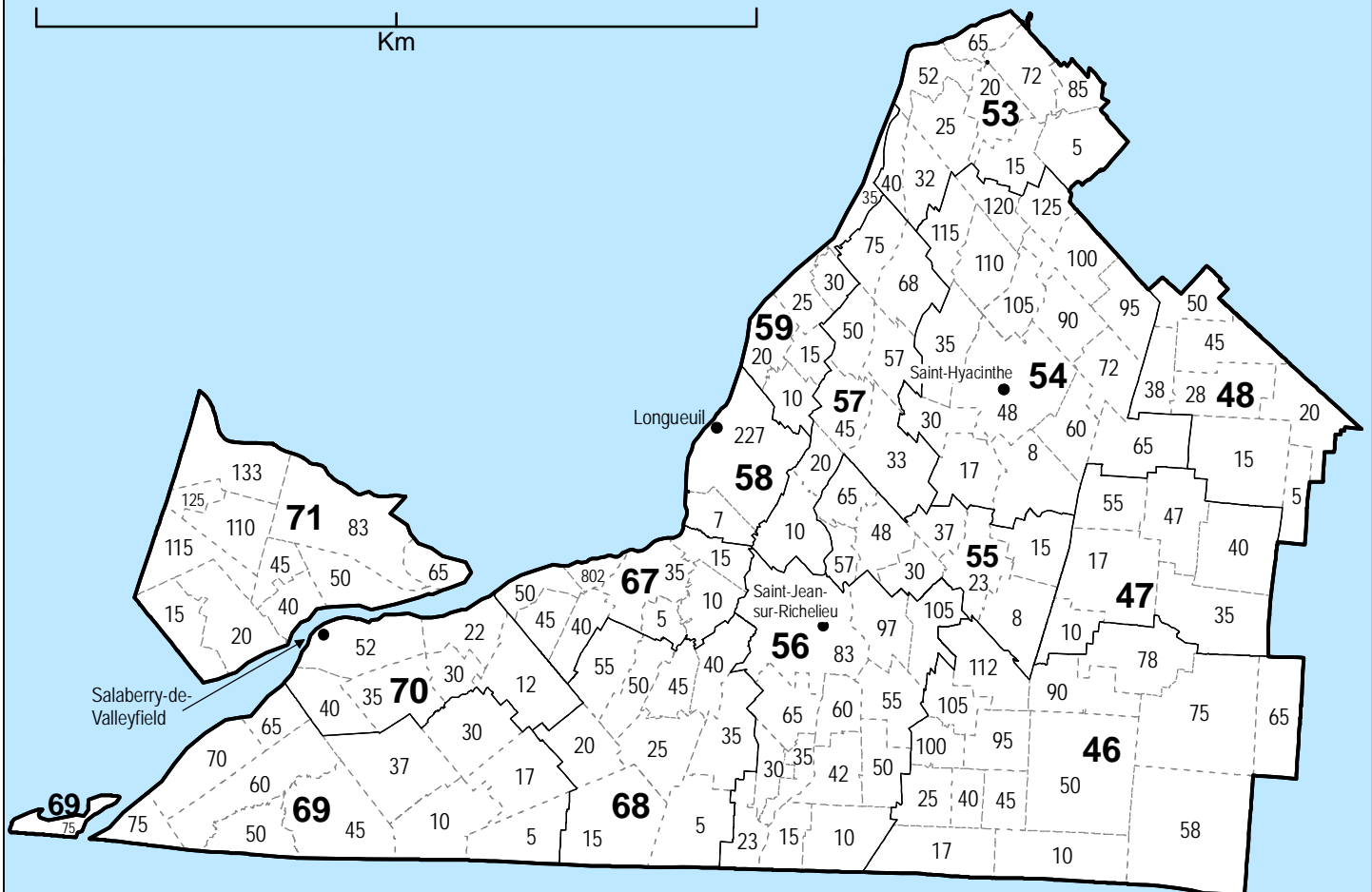
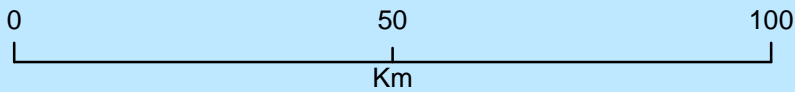
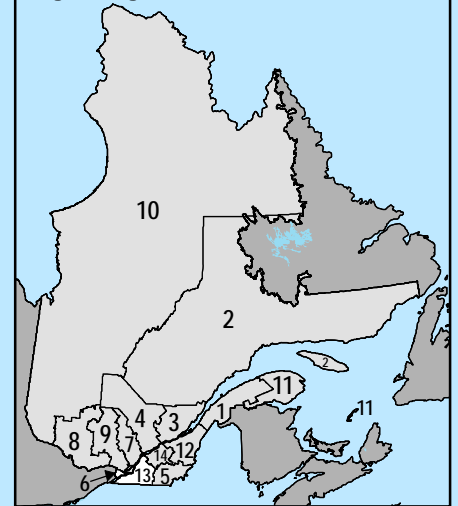
## Québec

### Divisions de recensement et subdivisions de recensement unifiées, 2011

#### Légende

-  Région agricole de recensement
-  Division de recensement
-  Subdivision de recensement unifiée
-  Centre urbain

#### Régions agricoles de recensement



<p><b>46 Brome-Missisquoi*</b></p> <ul style="list-style-type: none"> <li>10 Frelighsburg</li> <li>17 Saint-Armand</li> <li>25 Saint-Pierre-de-Véronne-à-Pike-River</li> <li>40 Bedford</li> <li>45 Stanbridge East</li> <li>50 Dunham</li> <li>58 Sutton</li> <li>65 Bolton-Ouest</li> <li>75 Lac-Brome</li> <li>78 Bromont</li> <li>90 Brigham</li> <li>95 Saint-Ignace-de-Stanbridge</li> <li>100 Notre-Dame-de-Stanbridge</li> <li>105 Sainte-Sabine</li> <li>112 Farnham</li> </ul>	<p><b>54 Les Maskoutains</b></p> <ul style="list-style-type: none"> <li>8 Saint-Pie</li> <li>17 Saint-Damase</li> <li>30 Sainte-Marie-Madeleine</li> <li>35 La Présentation</li> <li>48 Saint-Hyacinthe</li> <li>60 Saint-Dominique</li> <li>65 Saint-Valérien-de-Milton</li> <li>72 Saint-Liboire</li> <li>90 Saint-Simon</li> <li>95 Sainte-Hélène-de-Bagot</li> <li>100 Saint-Hugues</li> <li>105 Saint-Barnabé-Sud</li> <li>110 Saint-Jude</li> <li>115 Saint-Bernard-de-Michaudville</li> <li>120 Saint-Louis</li> <li>125 Saint-Marcel-de-Richelieu</li> </ul>	<p><b>57 La Vallée-du-Richelieu</b></p> <ul style="list-style-type: none"> <li>10 Carignan</li> <li>20 Saint-Basile-le-Grand</li> <li>33 Saint-Jean-Baptiste</li> <li>45 Saint-Mathieu-de-Beloeil</li> <li>50 Saint-Marc-sur-Richelieu</li> <li>57 Saint-Charles-sur-Richelieu</li> <li>68 Saint-Denis-sur-Richelieu</li> <li>75 Saint-Antoine-sur-Richelieu</li> </ul>
<p><b>47 La Haute-Yamaska</b></p> <ul style="list-style-type: none"> <li>10 Saint-Alphonse</li> <li>17 Granby</li> <li>35 Shefford</li> <li>40 Saint-Joachim-de-Shefford</li> <li>47 Roxton Pond</li> <li>55 Sainte-Cécile-de-Milton</li> </ul>	<p><b>55 Rouville</b></p> <ul style="list-style-type: none"> <li>8 Ange-Gardien</li> <li>15 Saint-Paul-d'Abbotsford</li> <li>23 Saint-Césaire</li> <li>30 Sainte-Angèle-de-Monnoir</li> <li>37 Rougemont</li> <li>48 Marieville</li> <li>57 Richelieu</li> <li>65 Saint-Mathias-sur-Richelieu</li> </ul>	<p><b>58 Longueuil*</b></p> <ul style="list-style-type: none"> <li>7 Brossard</li> <li>227 Longueuil</li> </ul>
<p><b>48 Acton</b></p> <ul style="list-style-type: none"> <li>5 Béthanie</li> <li>15 Roxton</li> <li>20 Sainte-Christine</li> <li>28 Acton Vale</li> <li>38 Upton</li> <li>45 Saint-Théodore-d'Acton</li> <li>50 Saint-Nazaire-d'Acton</li> </ul>	<p><b>56 Le Haut-Richelieu*</b></p> <ul style="list-style-type: none"> <li>10 Saint-Georges-de-Clarenceville</li> <li>15 Noyan</li> <li>23 Lacolle</li> <li>30 Saint-Valentin</li> <li>35 Saint-Paul-de-l'Île-aux-Noix</li> <li>42 Henryville</li> <li>50 Saint-Sébastien</li> <li>55 Saint-Alexandre</li> <li>60 Sainte-Anne-de-Sabrevois</li> <li>65 Saint-Blaise-sur-Richelieu</li> <li>83 Saint-Jean-sur-Richelieu</li> <li>97 Mont-Saint-Grégoire</li> <li>105 Sainte-Brigide-d'Iberville</li> </ul>	<p><b>59 Lajemmerais*</b></p> <ul style="list-style-type: none"> <li>10 Sainte-Julie</li> <li>15 Saint-Amable</li> <li>20 Varennes</li> <li>25 Verchères</li> <li>30 Calixa-Lavallée</li> <li>35 Contrecoeur</li> </ul>
<p><b>53 Pierre-De Saurel</b></p> <ul style="list-style-type: none"> <li>5 Saint-David</li> <li>15 Saint-Aimé</li> <li>20 Saint-Robert</li> <li>25 Sainte-Victoire-de-Sorel</li> <li>32 Saint-Ours</li> <li>40 Saint-Roch-de-Richelieu</li> <li>52 Sorel-Tracy</li> <li>65 Sainte-Anne-de-Sorel</li> <li>72 Yamaska</li> <li>85 Saint-Gérard-Majella</li> </ul>	<p><b>67 Roussillon*</b></p> <ul style="list-style-type: none"> <li>5 Saint-Mathieu</li> <li>10 Saint-Philippe</li> <li>15 La Prairie</li> <li>35 Saint-Constant</li> <li>40 Saint-Isidore</li> <li>45 Mercier</li> <li>50 Châteauguay</li> <li>802 Kahnawake</li> </ul>	<p><b>68 Les Jardins-de-Napierville</b></p> <ul style="list-style-type: none"> <li>5 Saint-Bernard-de-Lacolle</li> <li>15 Hemmingford</li> <li>20 Sainte-Clotilde</li> <li>25 Saint-Patrice-de-Sherrington</li> <li>35 Saint-Cyprien-de-Napierville</li> <li>40 Saint-Jacques-le-Mineur</li> <li>45 Saint-Édouard</li> <li>50 Saint-Michel</li> <li>55 Saint-Rémi</li> </ul>

\* Afin de respecter la confidentialité des données, les données relatives à certaines ou à toutes les régions géographiques de cette division de recensement ont été combinées avec une autre subdivision de recensement unifiée ou division de recensement. Pour plus de renseignements, consultez la page « Régions géographiques combinées » accessible à partir de la page « Cartes de référence ».

Toutes les subdivisions de recensement unifiées qui n'avaient pas de fermes en 2011 sont indiquées en italiques.

**69 Le Haut-Saint-Laurent\***

- 5 Havelock
- 10 Franklin
- 17 Saint-Chrysostome
- 30 Très-Saint-Sacrement
- 37 Ormstown
- 45 Hinchinbrooke
- 50 Elgin
- 60 Godmanchester
- 65 Sainte-Barbe
- 70 Saint-Anicet
- 75 Dundee

**70 Beauharnois-Salaberry**

- 12 Sainte-Martine
- 22 Beauharnois
- 30 Saint-Étienne-de-Beauharnois
- 35 Saint-Louis-de-Gonzague
- 40 Saint-Stanislas-de-Kostka
- 52 Salaberry-de-Valleyfield

**71 Vaudreuil-Soulanges\***

- 15 Saint-Télesphore
- 20 Saint-Polycarpe
- 40 Coteau-du-Lac
- 45 Saint-Clet
- 50 Les Cèdres
- 65 Notre-Dame-de-l'Île-Perrot
- 83 Vaudreuil-Dorion
- 110 Sainte-Marthe
- 115 Sainte-Justine-de-Newton
- 125 Très-Saint-Rédempteur
- 133 Rigaud

\* Afin de respecter la confidentialité des données, les données relatives à certaines ou à toutes les régions géographiques de cette division de recensement ont été combinées avec une autre subdivision de recensement unifiée ou division de recensement. Pour plus de renseignements, consultez la page « Régions géographiques combinées » accessible à partir de la page « Cartes de référence ».