





CARTE 2H

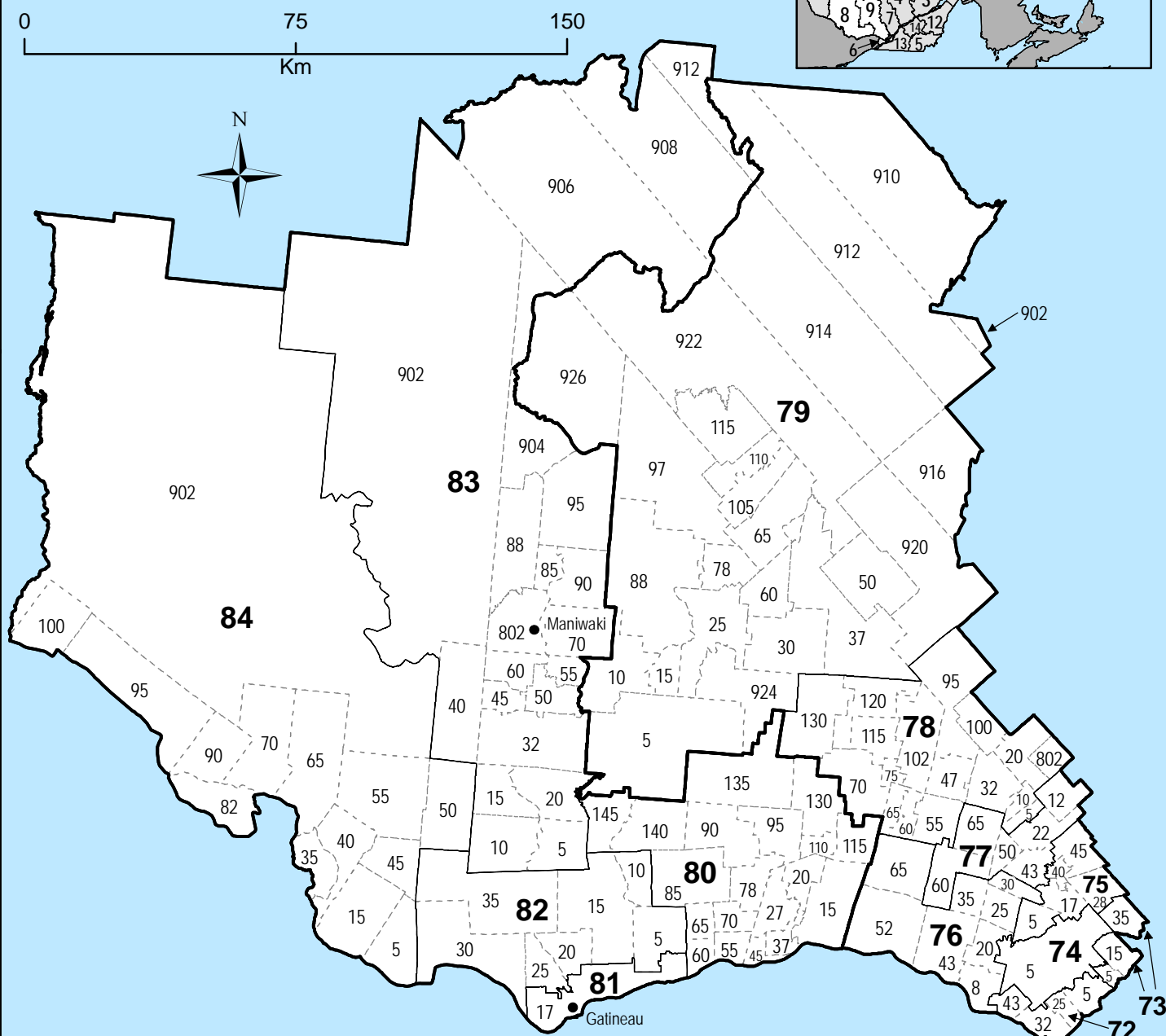
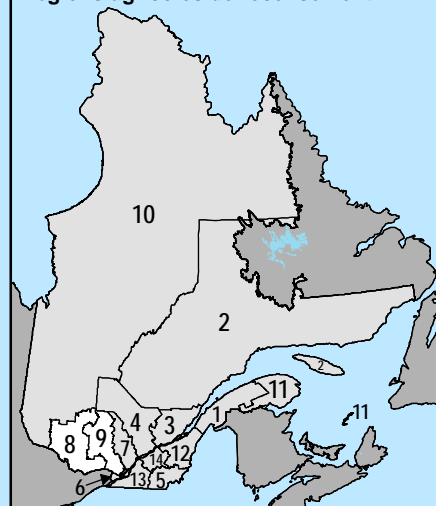
Québec

Divisions de recensement et subdivisions de recensement unifiées, 2011

Légende

-  Région agricole de recensement
-  Division de recensement
-  Subdivision de recensement unifiée
-  Centre urbain

Régions agricoles de recensement



<p>72 Deux-Montagnes</p> <ul style="list-style-type: none"> 5 Saint-Eustache 25 Saint-Joseph-du-Lac 32 Oka 43 Saint-Placide <p>73 Thérèse-De Blainville*</p> <ul style="list-style-type: none"> 5 Boisbriand 15 Blainville 35 Sainte-Anne-des-Plaines <p>74 Mirabel</p> <ul style="list-style-type: none"> 5 Mirabel <p>75 La Rivière-du-Nord*</p> <ul style="list-style-type: none"> 5 Saint-Colomban 17 Saint-Jérôme 28 Sainte-Sophie 40 Prévost 45 Saint-Hippolyte <p>76 Argenteuil*</p> <ul style="list-style-type: none"> 8 Saint-André-d'Argenteuil 20 Lachute 25 Gore 30 Mille-Isles 35 <i>Wentworth</i> 43 Brownsburg-Chatham 52 Grenville-sur-la-Rouge 65 Harrington <p>77 Les Pays-d'en-Haut*</p> <ul style="list-style-type: none"> 12 Sainte-Marguerite-du-Lac-Masson 22 Sainte-Adèle 43 Saint-Sauveur 50 Morin-Heights 60 Wentworth-Nord 65 Saint-Adolphe-d'Howard 	<p>78 Les Laurentides*</p> <ul style="list-style-type: none"> 5 Val-Morin 10 Val-David 20 Sainte-Lucie-des-Laurentides 32 Sainte-Agathe-des-Monts 47 Saint-Faustin--Lac-Carré 55 Montcalm 60 Arundel 65 Huberdeau 70 Amherst 75 Brébeuf 95 Lac-Supérieur <i>100 Val-des-Lacs</i> 102 Mont-Tremblant 115 La Conception 120 Labelle 130 La Minerve <i>802 Doncaster</i> <p>79 Antoine-Labelle*</p> <ul style="list-style-type: none"> 5 Notre-Dame-du-Laus 10 Notre-Dame-de-Pontmain 15 Lac-du-Cerf 25 Kiamika 30 Nominuingue 37 Rivière-Rouge 50 L'Ascension 60 Lac-Saguay 65 Chute-Saint-Philippe 78 Lac-des-Écorces 88 Mont-Laurier 97 Ferme-Neuve 105 Lac-Saint-Paul 110 Mont-Saint-Michel 115 Sainte-Anne-du-Lac <i>902 Lac-de-la-Pomme</i> <i>910 Lac-Bazinet</i> <i>912 Lac-De La Bidière</i> <i>914 Lac-Oscar</i> <i>916 Lac-de-la-Maison-de-Pierre</i> <i>920 Baie-des-Chaloupes</i> <i>922 Lac-Douaire</i> <i>924 Lac-Ernest</i> <i>926 Lac-Marguerite</i> 	<p>80 Papineau*</p> <ul style="list-style-type: none"> 15 Notre-Dame-de-Bonsecours 20 Notre-Dame-de-la-Paix 27 Saint-André-Avellin 37 Papineauville 45 Plaisance 55 Lochaber 60 Lochaber-Partie-Ouest 65 Mayo 70 Saint-Sixte 78 Ripon 85 Mulgrave-et-Derry <i>90 Montpellier</i> 95 Lac-Simon 110 Namur 115 Boileau 130 Lac-des-Plages 135 Duhamel 140 Val-des-Bois 145 Bowman <p>81 Gatineau</p> <ul style="list-style-type: none"> 17 Gatineau <p>82 Les Collines-de-l'Outaouais*</p> <ul style="list-style-type: none"> 5 L'Ange-Gardien 10 Notre-Dame-de-la-Salette 15 Val-des-Monts 20 Cantley 25 Chelsea 30 Pontiac 35 La Pêche
--	---	---

* Afin de respecter la confidentialité des données, les données relatives à certaines ou à toutes les régions géographiques de cette division de recensement ont été combinées avec une autre subdivision de recensement unifiée ou division de recensement. Pour plus de renseignements, consultez la page « Régions géographiques combinées » accessible à partir de la page « Cartes de référence ».

Toutes les subdivisions de recensement unifiées qui n'avaient pas de fermes en 2011 sont indiquées en italiques.

83 La Vallée-de-la-Gatineau*

- 5 Denholm
- 10 Low
- 15 Kazabazua
- 20 Lac-Sainte-Marie
- 32 Gracefield
- 40 Cayamant
- 45 Blue Sea
- 50 Bouchette
- 55 Sainte-Thérèse-de-la-Gatineau
- 60 Messines
- 70 Déléage
- 85 *Bois-Franc*
- 88 Montcerf-Lytton
- 90 Aumond
- 95 Grand-Remous
- 802 Kitigan Zibi
- 902 *Lac-Pythonga*
- 904 *Cascades-Malignes*
- 906 *Lac-Lenôtre*
- 908 *Lac-Moselle*
- 912 *Dépôt-Échouani*

84 Pontiac*

- 5 Bristol
- 15 Clarendon
- 35 L'Île-du-Grand-Calumet
- 40 Litchfield
- 45 Thorne
- 50 Alleyn-et-Cawood
- 55 Otter Lake
- 65 Mansfield-et-Pontefract
- 70 Waltham
- 82 L'Isle-aux-Allumettes
- 90 Chichester
- 95 Sheenboro
- 100 *Rapides-des-Joachims*
- 902 *Lac-Nilgaut*

* Afin de respecter la confidentialité des données, les données relatives à certaines ou à toutes les régions géographiques de cette division de recensement ont été combinées avec une autre subdivision de recensement unifiée ou division de recensement. Pour plus de renseignements, consultez la page « Régions géographiques combinées » accessible à partir de la page « Cartes de référence ».

Toutes les subdivisions de recensement unifiées qui n'avaient pas de fermes en 2011 sont indiquées en italiques.