



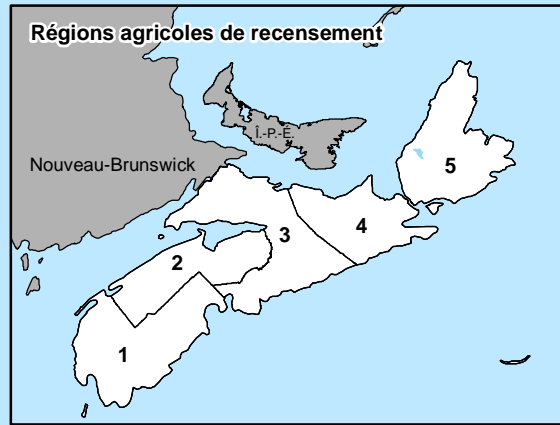
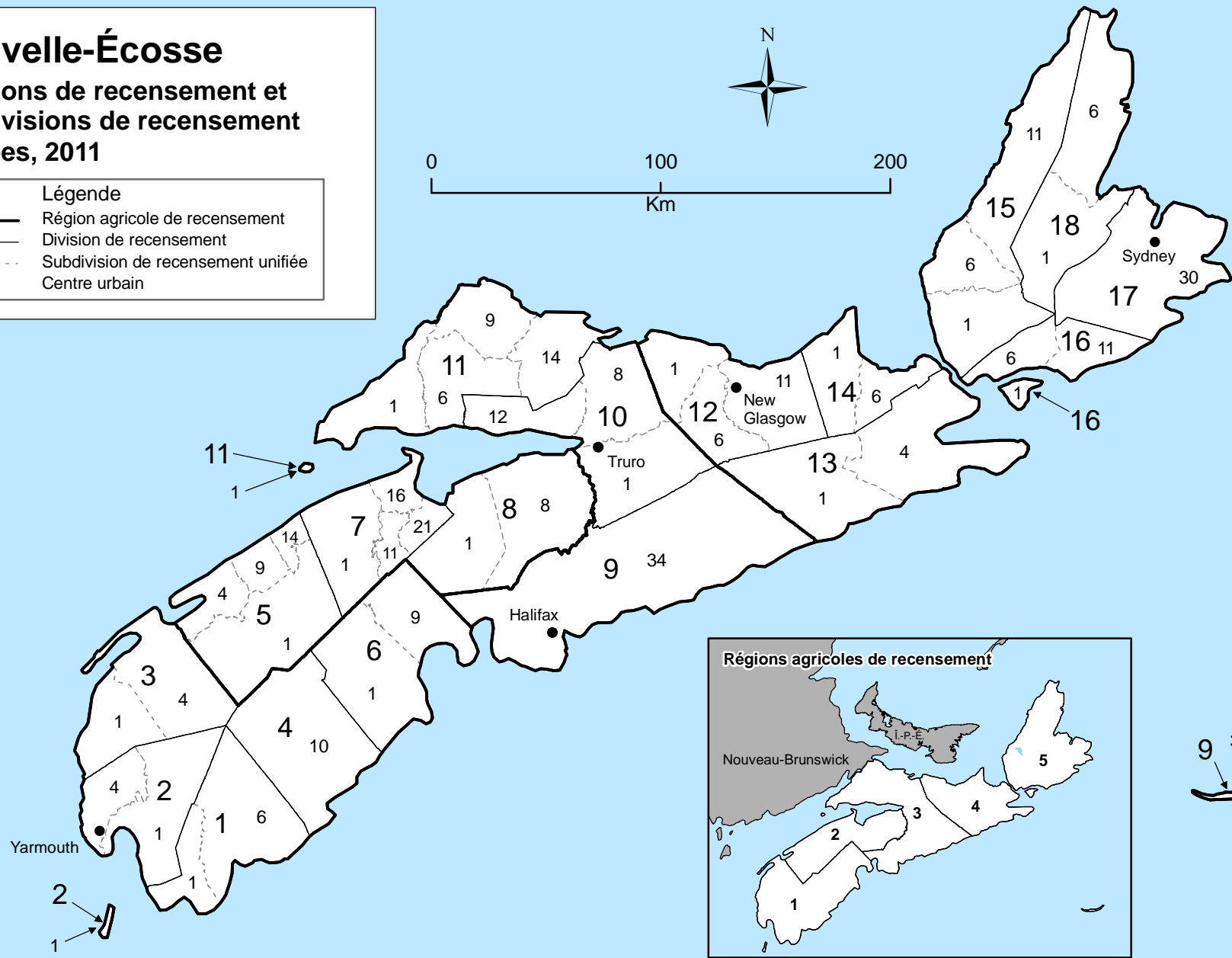
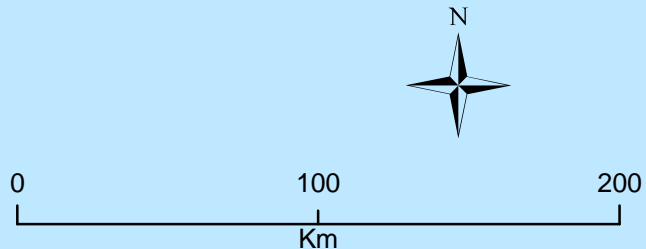


CARTE 2

Nouvelle-Écosse Divisions de recensement et subdivisions de recensement unifiées, 2011

Légende

-  Région agricole de recensement
-  Division de recensement
-  Subdivision de recensement unifiée
-  Centre urbain



Divisions de recensement et subdivisions de recensement unifiées, 2011

1 Shelburne* 1 Barrington 6 Shelburne	6 Lunenburg 1 Lunenburg 9 Chester	11 Cumberland 1 Cumberland, Subd. A 6 Cumberland, Subd. B 9 Cumberland, Subd. C 14 Cumberland, Subd. D	15 Inverness 1 Inverness, Subd. C 6 Inverness, Subd. B 11 Inverness, Subd. A
2 Yarmouth 1 Argyle 4 Yarmouth	7 Kings 1 Kings, Subd. A 11 Kings, Subd. C 16 Kings, Subd. B 21 Kings, Subd. D	12 Pictou 1 Pictou, Subd. A 6 Pictou, Subd. B 11 Pictou, Subd. C	16 Richmond* 1 Richmond, Subd. C 6 Richmond, Subd. A 11 Richmond, Subd. B
3 Digby 1 Clare 4 Digby	8 Hants 1 West Hants 8 East Hants	13 Guysborough 1 St. Mary's 4 Guysborough	17 Cape Breton 30 Cape Breton
4 Queens 10 Queens	9 Halifax 34 Halifax	14 Antigonish 1 Antigonish, Subd. A 6 Antigonish, Subd. B	18 Victoria* 1 Victoria, Subd. B 6 Victoria, Subd. A
5 Annapolis 1 Annapolis, Subd. D 4 Annapolis, Subd. A 9 Annapolis, Subd. B 14 Annapolis, Subd. C	10 Colchester 1 Colchester, Subd. C 8 Colchester, Subd. B 12 Colchester, Subd. A		

* Afin de respecter la confidentialité des données, les données relatives à certaines ou à toutes les régions géographiques de cette division de recensement ont été combinées avec une autre subdivision de recensement unifiée ou division de recensement. Pour plus de renseignements, consultez la page « Régions géographiques combinées » accessible à partir de la page « Cartes de référence ».

Toutes les subdivisions de recensement unifiées qui n'avaient pas de fermes en 2011 sont indiquées en italiques.