





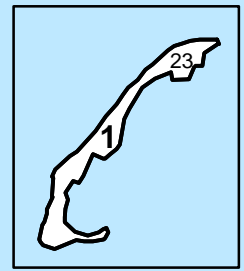
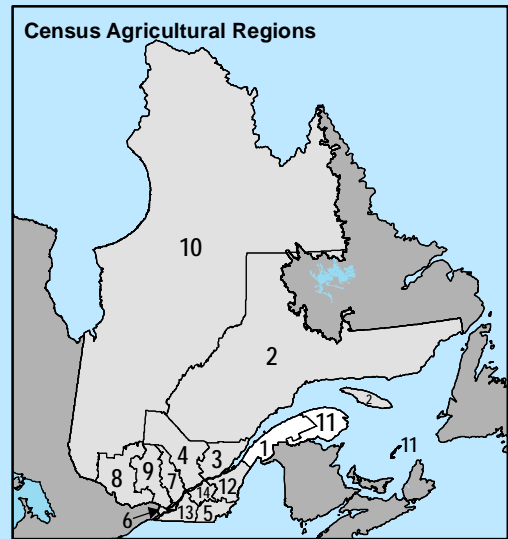
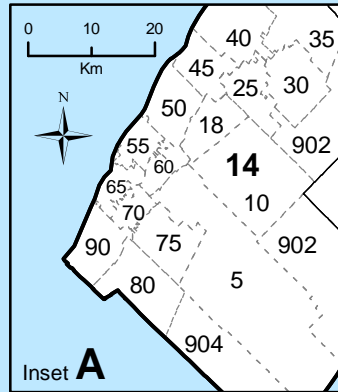
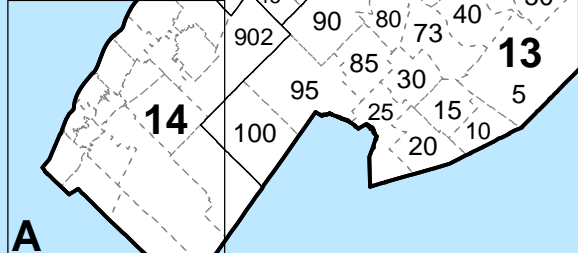
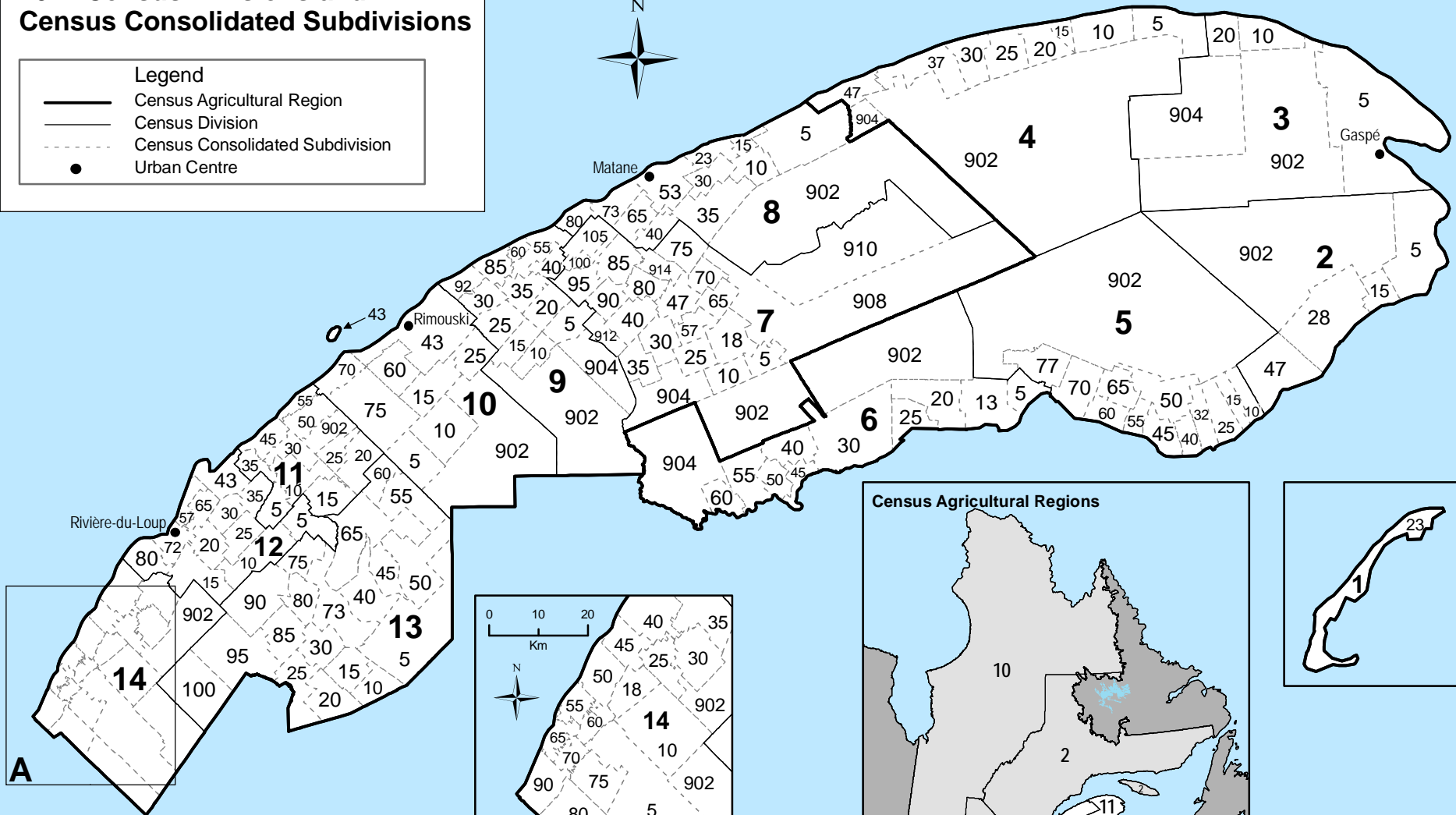
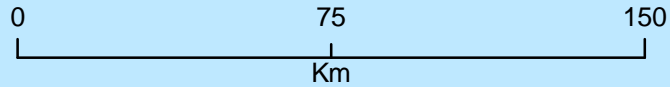
# MAP 2A

## Quebec

### 2011 Census Divisions and Census Consolidated Subdivisions

**Legend**

-  Census Agricultural Region
-  Census Division
-  Census Consolidated Subdivision
-  Urban Centre



<p><b>1 Les Îles-de-la-Madeleine</b> 23 Les Îles-de-la-Madeleine</p> <p><b>2 Le Rocher-Percé*</b> 5 Percé 15 Grande-Rivière 28 Chandler 47 Port-Daniel--Gascons 902 <i>Mont-Alexandre</i></p> <p><b>3 La Côte-de-Gaspé*</b> 5 Gaspé 10 Cloridorme 20 Grande-Vallée 902 Rivière-Saint-Jean 904 <i>Collines-du-Basque</i></p> <p><b>4 La Haute-Gaspésie*</b> 5 Sainte-Madeleine-de-la-Rivière-Madeleine 10 Saint-Maxime-du-Mont-Louis 15 <i>Mont-Saint-Pierre</i> 20 Rivière-à-Claude 25 Marsoui 30 La Martre 37 Sainte-Anne-des-Monts 47 Cap-Chat 902 Mont-Albert 904 Coulée-des-Adolphe</p>	<p><b>5 Bonaventure*</b> 10 Shigawake 15 <i>Saint-Godefroi</i> 25 Hope 32 Paspébiac 40 New Carlisle 45 Bonaventure 50 Saint-Elzéar 55 Saint-Siméon 60 Caplan 65 Saint-Alphonse 70 New Richmond 77 Cascapédia--Saint-Jules 902 <i>Rivière-Bonaventure</i></p> <p><b>6 Avignon*</b> 5 Maria 13 Carleton-sur-Mer 20 Nouvelle 25 Escuminac 30 Pointe-à-la-Croix 40 Saint-André-de-Restigouche 45 <i>Matapédia</i> 50 Saint-Alexis-de-Matapédia 55 Saint-François-d'Assise 60 L'Ascension-de-Patapédia 902 <i>Rivière-Nouvelle</i> 904 <i>Ruisseau-Ferguson</i></p>	<p><b>7 La Matapédia*</b> 5 Sainte-Marguerite-Marie 10 Sainte-Florence 18 Causapscal 25 Albertville 30 Saint-Léon-le-Grand 35 <i>Saint-Zénon-du-Lac-Humqui</i> 40 Sainte-Irène 47 Amqui 57 Lac-au-Saumon 65 <i>Saint-Alexandre-des-Lacs</i> 70 Saint-Tharcisus 75 Saint-Vianney 80 Val-Brillant 85 Sayabec 90 Saint-Cléophas 95 Saint-Moïse 100 Saint-Noël 105 Saint-Damase 902 <i>Routhierville</i> 904 Rivière-Vaseuse 908 Lac-Casault 910 <i>Ruisseau-des-Mineurs</i> 912 <i>Lac-Alfred</i> 914 Lac-Matapédia</p> <p><b>8 Matane*</b> 5 Les Méchins 10 <i>Saint-Jean-de-Cherbourg</i> 15 <i>Grosses-Roches</i> 23 Sainte-Félicité 30 <i>Saint-Adelme</i> 35 Saint-René-de-Matane 40 Sainte-Paule 53 Matane 65 Saint-Léandre 73 Saint-Ulric 80 Baie-des-Sables 902 <i>Rivière-Bonjour</i></p>	<p><b>9 La Mitis*</b> 5 La Rédemption 10 <i>Saint-Charles-Garnier</i> 15 <i>Les Hauteurs</i> 20 Sainte-Jeanne-d'Arc 25 Saint-Gabriel-de-Rimouski 30 Saint-Donat 35 Sainte-Angèle-de-Méridci 40 Padoue 55 Saint-Octave-de-Métis 60 Grand-Métis 85 Sainte-Flavie 92 Sainte-Luce 902 Lac-des-Eaux-Mortes 904 <i>Lac-à-la-Croix</i></p> <p><b>10 Rimouski-Neigette*</b> 5 Esprit-Saint 10 La Trinité-des-Monts 15 Saint-Narcisse-de-Rimouski 25 Saint-Marcellin 43 Rimouski 60 Saint-Valérien 70 Saint-Fabien 75 Saint-Eugène-de-Ladrière 902 Lac-Huron</p>
---	--	---	---

\* To protect data confidentiality, the data for some or all geographic areas in this Census Division have been combined with another Census Consolidated Subdivision or Census Division. For more detail, see the Geographic area amalgamations page accessible from the Reference maps page.

All Census Consolidated Subdivisions in italics had no farms in 2011.

### 11 Les Basques\*

5	Saint-Clément
10	Saint-Jean-de-Dieu
15	Sainte-Rita
20	Saint-Guy
25	<i>Saint-Médard</i>
30	Sainte-Françoise
35	Saint-Éloi
45	Notre-Dame-des-Neiges
50	Saint-Mathieu-de-Rioux
55	Saint-Simon
902	Lac-Boisbouscache

### 12 Rivière-du-Loup\*

5	Saint-Cyprien
10	Saint-Hubert- de-Rivière-du-Loup
15	Saint-Antonin
20	Saint-Modeste
25	Saint-François-Xavier- de-Viger
30	Saint-Épiphane
35	Saint-Paul-de-la-Croix
43	L'Isle-Verte
57	Cacouna
65	Saint-Arsène
72	Rivière-du-Loup
80	Notre-Dame-du-Portage

### 13 Témiscouata\*

5	Dégelis
10	Saint-Jean-de-la-Lande
15	<i>Packington</i>
20	Saint-Marc-du-Lac-Long
25	Rivière-Bleue
30	Saint-Eusèbe
40	Saint-Juste-du-Lac
45	Auclair
50	Lejeune
55	Biencourt
60	Lac-des-Aigles
65	Saint-Michel-du-Squatec
73	Témiscouata-sur-le-Lac
75	Saint-Pierre-de-Lamy
80	Saint-Louis-du-Ha! Ha!
85	Saint-Elzéar- de-Témiscouata
90	Saint-Honoré- de-Témiscouata
95	Pohénégamook
100	Saint-Athanase

### 14 Kamouraska\*

5	Mont-Carmel
10	Saint-Bruno-de-Kamouraska
18	Saint-Pascal
25	<i>Sainte-Hélène</i>
30	<i>Saint-Joseph- de-Kamouraska</i>
35	Saint-Alexandre- de-Kamouraska
40	Saint-André
45	Saint-Germain
50	Kamouraska
55	Saint-Denis
60	Saint-Philippe-de-Néri
65	Rivière-Ouelle
70	Saint-Pacôme
75	Saint-Gabriel-Lalemant
80	Saint-Onésime-d'Ixworth
90	Sainte-Anne-de-la-Pocatière
902	Picard
904	<i>Petit-Lac-Sainte-Anne</i>

\* To protect data confidentiality, the data for some or all geographic areas in this Census Division have been combined with another Census Consolidated Subdivision or Census Division. For more detail, see the Geographic area amalgamations page accessible from the Reference maps page.

All Census Consolidated Subdivisions in italics had no farms in 2011.